








Legenda

-  Rede Viária Nacional
-  Rede Viária Municipal classificada
-  Estrada Municipal classificada pelo DL 42 271 de 20 de maio de 1959
-  Caminho Municipal classificado pelo DL 45 552 de 30 de janeiro de 1964
-  Estrada Municipal classificado em Reunião de Câmara de 18.10.2011
-  Limite administrativo da CAOP

 CÂMARA MUNICIPAL AROUCA SIG <small>praça do município - 4544-001 arouca t. 256 940 220 f. 256 943 045 sip@cm-arouca.pt www.cm-arouca.pt</small>	Extrato da cartografia 1: 10 000	
	Loc: Mansores	Esc:
	Dsc:	1: 10 000
	Data: 2 de novembro de 2018	Tecn: Clara Santos